

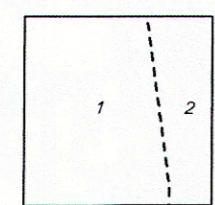
Flurkarte 1:2500

NO 5505




Anschluß Plan 1






Anschluß Plan 3



Kreis	Gemeinde	Gemarkung	Flur
1 Heilbronn	Brackenheim	0879 Hausen	1
2 Heilbronn	Lauffen am Neckar	0865 Lauffen	



Anschluß Plan 5

LfU-Nr. 23	Wasserschutzgebiet „Lauffener Schlinge“	Anlage 5.2
Landratsamt Heilbronn Umweltschutzamt		
Maßstab 1 : 2500		Flurkarte NO 5505
Legende		
	Zone I	Fassungsbereich
	Zone II	Engere Schutzzone
	Zone IIIA	Weitere Schutzzone
	Zone IIIB	Weitere Schutzzone
Planfertiger Ingenieurbüro für Vermessung und Planung HERMANN KOCH Öffentlich bestellter Vermessungsingenieur		Heilbronn, den <u>1. Dez. 2009</u>
Neckargartacher Straße 94 74080 Heilbronn-Böckingen Tel. 07131 / 58 23 00 Fax 07131 / 58 23 0-26 info@vermessung-koch.de		goz. Czernuska Landrat