


Datum Vorbegehung: 06.02.2020 Gewässerschau: 30.03.2022	Zaber		1.34
Bearbeiter: Lone Kundy	Gemeinde: Lauffen am Neckar	Gemarkung: Lauffen	
Lage: Außenbereich	Lage am Gewässer: links	Priorität: mittel	
Gewässerschau Zaber			
			
Mangeltyp: Multiple Mängel	Sonstiger Mangel:	Zustand: k.A.	Gegenstand Gewässerschau: Ja
Entfernung zum Gewässer: GRS und HQ ₁₀₀	Verursacher:	Weiterer Handlungsbedarf durch: Stadt	
Ist-Zustand: Erdhaufen, Brennholzstapel und Hütte im Gewässerrandstreifen und Überschwemmungsgebiet.			
Maßnahmenbeschreibung: Prüfen, ob die Hütte genehmigt ist. Erdhaufen und Holzstapel aus dem Gewässerrandstreifen und Überschwemmungsgebiet entfernen.			
Betroffene Flurstücke: 08087900006934000001		Genehmigung vorhanden?	
Bemerkung:			

Datum Vorbegehung: 06.02.2020 Gewässerschau: 30.03.2022	Zaber		1.35
Bearbeiter: Lone Kundy	Gemeinde: Lauffen am Neckar	Gemarkung: Lauffen	
Lage: Außenbereich	Lage am Gewässer: rechts	Priorität: mittel	
Gewässerschau Zaber			
			
Mangeltyp: Gewässerrandstreifen	Sonstiger Mangel:	Zustand: k.A.	Gegenstand Gewässerschau: Ja
Entfernung zum Gewässer: GRS und HQ ₁₀₀	Verursacher:	Weiterer Handlungsbedarf durch: LRA	
Ist-Zustand: Acker im Gewässerrandstreifen.			
Maßnahmenbeschreibung: Anschreiben durch das Landratsamt (Landwirtschaft).			
Betroffene Flurstücke: 08086500106738000000			Genehmigung vorhanden?
Bemerkung:			


Datum Vorbegehung: 06.02.2020 Gewässerschau: 30.03.2022	Zaber		1.36
Bearbeiter: Lone Kundy	Gemeinde: Lauffen am Neckar	Gemarkung: Lauffen	
Lage: Außenbereich	Lage am Gewässer: links	Priorität: gering	
Gewässerschau Zaber			
			
Mangeltyp: Gewässerrandstreifen	Sonstiger Mangel:	Zustand: k.A.	Gegenstand Gewässerschau: Ja
Entfernung zum Gewässer: GRS und HQ ₁₀₀	Verursacher:	Weiterer Handlungsbedarf durch: Stadt, LRA	
Ist-Zustand: Hochsitz im Gewässerrandstreifen.			
Maßnahmenbeschreibung: Hochsitz versetzen.			
Betroffene Flurstücke: 08086500106682000000			Genehmigung vorhanden?
Bemerkung:			


Datum Vorbegehung: 06.02.2020 Gewässerschau: 30.03.2022	Zaber		1.37
Bearbeiter: Lone Kundy	Gemeinde: Lauffen am Neckar	Gemarkung: Lauffen	
Lage: Außenbereich	Lage am Gewässer: links	Priorität: mittel	
Gewässerschau Zaber			
			
Mangeltyp: Multiple Mängel	Sonstiger Mangel:	Zustand: k.A.	Gegenstand Gewässerschau: Ja
Entfernung zum Gewässer: GRS und HQ ₁₀₀	Verursacher:	Weiterer Handlungsbedarf durch: Kein Handlungsbedarf	
Ist-Zustand: Hütte im Überschwemmungsgebiet, Maschendrahtzaun.			
Maßnahmenbeschreibung: Kein Handlungsbedarf, da Hütte Altbestand ist.			
Betroffene Flurstücke: 08086500106953000301			Genehmigung vorhanden?
Bemerkung:			

Datum Vorbegehung: 06.02.2020 Gewässerschau: 30.03.2022	Zaber		1.40
Bearbeiter: Lone Kundy	Gemeinde: Lauffen am Neckar	Gemarkung: Lauffen	
Lage: Außenbereich	Lage am Gewässer: links	Priorität: mittel	
Gewässerschau Zaber			
			
Mangeltyp: Ablagerung	Sonstiger Mangel:	Zustand: k.A.	Gegenstand Gewässerschau: Ja
Entfernung zum Gewässer: GRS und HQ ₁₀₀	Verursacher:	Weiterer Handlungsbedarf durch: Stadt	
Ist-Zustand: Grünschnitt, Erdaushub und Bank im Überschwemmungsgebiet.			
Maßnahmenbeschreibung: Ablagerungen aus Grünschnitt und Erdaushub entfernen und unterlassen. Bank aus GRS und ÜSG versetzen.			
Betroffene Flurstücke: 08086500106671000100		Genehmigung vorhanden?	
Bemerkung:			

Datum Vorbegehung: 06.02.2020 Gewässerschau: 30.03.2022	Zaber		1.41
Bearbeiter: Lone Kundy	Gemeinde: Lauffen am Neckar	Gemarkung: Lauffen	
Lage: Außenbereich	Lage am Gewässer: links	Priorität: mittel	
Gewässerschau Zaber			
			
Mangeltyp:	Sonstiger Mangel:	Zustand: k.A.	Gegenstand Gewässerschau: Ja
Entfernung zum Gewässer: HQ ₁₀₀	Verursacher:	Weiterer Handlungsbedarf durch: Stadt	
Ist-Zustand: Kleingärten in HQ ₁₀₀ .			
Maßnahmenbeschreibung: Allgemeines Anschreiben mit Informationen über Lage und Risiken im HQ ₁₀₀ .			
Betroffene Flurstücke: 08086500106624000000 bis 08086500106560000000			Genehmigung vorhanden?
Bemerkung: mehrere Gartenanlagen			



Datum Vorbegehung: 06.02.2020 Gewässerschau: 30.03.2022	Zaber		1.42
Bearbeiter: Lone Kundy	Gemeinde: Lauffen am Neckar	Gemarkung: Lauffen	
Lage: Außenbereich	Lage am Gewässer: rechts	Priorität: mittel	
Gewässerschau Zaber			
			
Mangeltyp: Bauliche Anlage	Sonstiger Mangel:	Zustand: k.A.	Gegenstand Gewässerschau: Ja
Entfernung zum Gewässer: GRS und HQ ₁₀₀	Verursacher:	Weiterer Handlungsbedarf durch: Stadt	
Ist-Zustand: Hütte im Gewässerrandstreifen und Überschwemmungsgebiet, standortfremde Vegetation (Bambus).			
Maßnahmenbeschreibung: Prüfen, ob die Hütte Bestandschutz hat. Hinweis auf standortfremde Vegetation.			
Betroffene Flurstücke: 08086500107033000000		Genehmigung vorhanden?	
Bemerkung:			



Datum Vorbegehung: 06.02.2020 Gewässerschau: 30.03.2022	Zaber		1.43
Bearbeiter: Lone Kundy	Gemeinde: Lauffen am Neckar	Gemarkung: Lauffen	
Lage:	Lage am Gewässer: links	Priorität: mittel	
Gewässerschau Zaber			
			
Mangeltyp: Multiple Mängel	Sonstiger Mangel:	Zustand: k.A.	Gegenstand Gewässerschau: Nein
Entfernung zum Gewässer: GRS und HQ ₁₀₀	Verursacher:	Weiterer Handlungsbedarf durch:	
Ist-Zustand: Treppe im Gewässerquerschnitt, zwei Komposthaufen, altes Trampolin und Plexiglas-Müll (hinter Zaun).			
Maßnahmenbeschreibung: Kompost versetzen, Müll entfernen, Treppe belassen.			
Betroffene Flurstücke: 08086500106530000000		Genehmigung vorhanden?	
Bemerkung: Innen- oder Außenbereich? Die Mängel 1.43 – 1.55 liegen im Bereich des B-Planes „Kleingarten Brühl“ und können über den Siedler- und Kleingärtnerverein abgewickelt werden. Diese Mängel waren nicht Teil der Gewässerschau.			



Datum Vorbegehung: 06.02.2020 Gewässerschau: 30.03.2022	Zaber		1.44	
Bearbeiter: Lone Kundy	Gemeinde: Lauffen am Neckar		Gemarkung: Lauffen	
Lage:	Lage am Gewässer: links		Priorität: mittel	
Gewässerschau Zaber				
				
Mangeltyp: Multiple Mängel	Sonstiger Mangel:	Zustand: k.A.	Gegenstand Gewässerschau: Nein	
Entfernung zum Gewässer: GRS und HQ ₁₀₀	Verursacher:	Weiterer Handlungsbedarf durch:		
Ist-Zustand: Brennholz, Stangen, Anhänger, Unterstand und Paletten (hinter Zaun).				
Maßnahmenbeschreibung: Mit Landratsamt besprechen.				
Betroffene Flurstücke: 08086500106529000000			Genehmigung vorhanden?	
Bemerkung: Innen- oder Außenbereich? Die Mängel 1.43 – 1.55 liegen im Bereich des B-Planes „Kleingarten Brühl“ und können über den Siedler- und Kleingärtnerverein abgewickelt werden. Diese Mängel waren nicht Teil der Gewässerschau.				

Datum Vorbegehung: 06.02.2020 Gewässerschau: 30.03.2022	Zaber		1.45
Bearbeiter: Lone Kundy	Gemeinde: Lauffen am Neckar	Gemarkung: Lauffen	
Lage: Außenbereich	Lage am Gewässer: rechts	Priorität: mittel	
Gewässerschau Zaber			
			
Mangeltyp: Bauliche Anlage	Sonstiger Mangel:	Zustand: k.A.	Gegenstand Gewässerschau: Nein
Entfernung zum Gewässer: GRS und HQ ₁₀₀	Verursacher:	Weiterer Handlungsbedarf durch:	
Ist-Zustand: Hütte und Treppe im Überschwemmungsgebiet.			
Maßnahmenbeschreibung: Mit Landratsamt besprechen.			
Betroffene Flurstücke: 08086500107106000000			Genehmigung vorhanden?
Bemerkung: Die Mängel 1.43 – 1.55 liegen im Bereich des B-Planes „Kleingarten Brühl“ und können über den Siedler- und Kleingärtnerverein abgewickelt werden. Diese Mängel waren nicht Teil der Gewässerschau.			


Datum Vorbegehung: 06.02.2020 Gewässerschau: 30.03.2022	Zaber		1.46
Bearbeiter: Lone Kundy	Gemeinde: Lauffen am Neckar	Gemarkung: Lauffen	
Lage:	Lage am Gewässer: links	Priorität: mittel	
Gewässerschau Zaber			
			
Mangeltyp: Ablagerung	Sonstiger Mangel:	Zustand: k.A.	Gegenstand Gewässerschau: Nein
Entfernung zum Gewässer: GRS und HQ ₁₀₀	Verursacher:	Weiterer Handlungsbedarf durch:	
Ist-Zustand: Zwei Komposthaufen im Überschwemmungsgebiet.			
Maßnahmenbeschreibung: Komposthaufen aus Gewässerrandstreifen versetzen.			
Betroffene Flurstücke: 08086500106528000200			Genehmigung vorhanden?
Bemerkung: Innen- oder Außenbereich? Die Mängel 1.43 – 1.55 liegen im Bereich des B-Planes „Kleingarten Brühl“ und können über den Siedler- und Kleingärtnerverein abgewickelt werden. Diese Mängel waren nicht Teil der Gewässerschau.			


Datum Vorbegehung: 06.02.2020 Gewässerschau: 30.03.2022	Zaber		1.47
Bearbeiter: Lone Kundy	Gemeinde: Lauffen am Neckar	Gemarkung: Lauffen	
Lage:	Lage am Gewässer: links	Priorität: mittel	
Gewässerschau Zaber			
			
Mangeltyp: Multiple Mängel	Sonstiger Mangel:	Zustand: k.A.	Gegenstand Gewässerschau: Nein
Entfernung zum Gewässer: GRS und HQ ₁₀₀	Verursacher:	Weiterer Handlungsbedarf durch:	
Ist-Zustand: Instabile Hütte und lose Ablagerungen/Abfall im Überschwemmungsgebiet.			
Maßnahmenbeschreibung: Entfernen.			
Betroffene Flurstücke: 08086500106527000200		Genehmigung vorhanden?	
Bemerkung: Innen- oder Außenbereich? Die Mängel 1.43 – 1.55 liegen im Bereich des B-Planes „Kleingarten Brühl“ und können über den Siedler- und Kleingärtnerverein abgewickelt werden. Diese Mängel waren nicht Teil der Gewässerschau.			

Datum Vorbegehung: 06.02.2020 Gewässerschau: 30.03.2022	Zaber		1.48
Bearbeiter: Lone Kundy	Gemeinde: Lauffen am Neckar	Gemarkung: Lauffen	
Lage:	Lage am Gewässer: links	Priorität: mittel	
Gewässerschau Zaber			
			
Mangeltyp: Multiple Mängel	Sonstiger Mangel:	Zustand: k.A.	Gegenstand Gewässerschau: Nein
Entfernung zum Gewässer: GRS und HQ ₁₀₀	Verursacher:	Weiterer Handlungsbedarf durch:	
Ist-Zustand: Plastikstühle, Hütte, Leiter, Reifen und Veranda im Überschwemmungsgebiet.			
Maßnahmenbeschreibung: Hütte mit Landratsamt besprechen, lose Gegenstände aus Gewässerrandstreifen entfernen.			
Betroffene Flurstücke: 08086500106525000000			Genehmigung vorhanden?
Bemerkung: Innen- oder Außenbereich? Die Mängel 1.43 – 1.55 liegen im Bereich des B-Planes „Kleingarten Brühl“ und können über den Siedler- und Kleingärtnerverein abgewickelt werden. Diese Mängel waren nicht Teil der Gewässerschau.			

Datum Vorbegehung: 06.02.2020 Gewässerschau: 30.03.2022	Zaber		1.49
Bearbeiter: Lone Kundy	Gemeinde: Lauffen am Neckar	Gemarkung: Lauffen	
Lage:	Lage am Gewässer: links	Priorität: mittel	
Gewässerschau Zaber			
			
Mangeltyp: Ablagerung	Sonstiger Mangel:	Zustand: k.A.	Gegenstand Gewässerschau: Nein
Entfernung zum Gewässer: GRS und HQ ₁₀₀	Verursacher:	Weiterer Handlungsbedarf durch:	
Ist-Zustand: Grünschnittablagerung in Böschung, Tonne und Flasche im Überschwemmungsgebiet.			
Maßnahmenbeschreibung: Aus Gewässerrandstreifen entfernen.			
Betroffene Flurstücke: 08086500106523000001		Genehmigung vorhanden?	
Bemerkung: Innen- oder Außenbereich? Die Mängel 1.43 – 1.55 liegen im Bereich des B-Planes „Kleingarten Brühl“ und können über den Siedler- und Kleingärtnerverein abgewickelt werden. Diese Mängel waren nicht Teil der Gewässerschau.			

Datum Vorbegehung: 06.02.2020 Gewässerschau: 30.03.2022	Zaber		1.50
Bearbeiter: Lone Kundy	Gemeinde: Lauffen am Neckar	Gemarkung: Lauffen	
Lage:	Lage am Gewässer: links	Priorität: mittel	
Gewässerschau Zaber			
			
Mangeltyp: Bauliche Anlage	Sonstiger Mangel:	Zustand: k.A.	Gegenstand Gewässerschau: Nein
Entfernung zum Gewässer: GRS und HQ ₁₀₀	Verursacher:	Weiterer Handlungsbedarf durch:	
Ist-Zustand: Hütte im Überschwemmungsgebiet.			
Maßnahmenbeschreibung: Mit Landratsamt besprechen.			
Betroffene Flurstücke: 08086500106523000001			Genehmigung vorhanden?
Bemerkung: Innen- oder Außenbereich? Die Mängel 1.43 – 1.55 liegen im Bereich des B-Planes „Kleingarten Brühl“ und können über den Siedler- und Kleingärtnerverein abgewickelt werden. Diese Mängel waren nicht Teil der Gewässerschau.			

Datum Vorbegehung: 06.02.2020 Gewässerschau: 30.03.2022	Zaber		1.51
Bearbeiter: Lone Kundy	Gemeinde: Lauffen am Neckar	Gemarkung: Lauffen	
Lage:	Lage am Gewässer: rechts	Priorität: mittel	
Gewässerschau Zaber			
			
Mangeltyp: Multiple Mängel	Sonstiger Mangel:	Zustand: k.A.	Gegenstand Gewässerschau: Nein
Entfernung zum Gewässer: HQ ₁₀₀	Verursacher:	Weiterer Handlungsbedarf durch:	
Ist-Zustand: Gartenanlage in HQ ₁₀₀ .			
Maßnahmenbeschreibung: Allgemeines Anschreiben.			
Betroffene Flurstücke: 08086500107120000001 bis 08086500107111000000			Genehmigung vorhanden?
Bemerkung: mehrere Gartenanlagen. Die Mängel 1.43 – 1.55 liegen im Bereich des B-Planes „Kleingarten Brühl“ und können über den Siedler- und Kleingärtnerverein abgewickelt werden. Diese Mängel waren nicht Teil der Gewässerschau.			

Datum Vorbegehung: 06.02.2020 Gewässerschau: 30.03.2022	Zaber		1.52
Bearbeiter: Lone Kundy	Gemeinde: Lauffen am Neckar	Gemarkung: Lauffen	
Lage:	Lage am Gewässer: links	Priorität: mittel	
Gewässerschau Zaber			
			
Mangeltyp: Multiple Mängel	Sonstiger Mangel:	Zustand: k.A.	Gegenstand Gewässerschau: Nein
Entfernung zum Gewässer: GRS und HQ ₁₀₀	Verursacher:	Weiterer Handlungsbedarf durch:	
Ist-Zustand: Gartenanlagen in HQ ₁₀ (5 m Streifen eingehalten).			
Maßnahmenbeschreibung: Belassen.			
Betroffene Flurstücke: 08086500106518000301		Genehmigung vorhanden?	
Bemerkung: Zaun durch Bauhof entfernen (70), Innen- oder Außenbereich? Die Mängel 1.43 – 1.55 liegen im Bereich des B-Planes „Kleingarten Brühl“ und können über den Siedler- und Kleingärtnerverein abgewickelt werden. Diese Mängel waren nicht Teil der Gewässerschau.			



Datum Vorbegehung: 06.02.2020 Gewässerschau: 30.03.2022	Zaber	1.53
Bearbeiter: Lone Kundy	Gemeinde: Lauffen am Neckar	Gemarkung: Lauffen
Lage:	Lage am Gewässer: rechts	Priorität: mittel

Gewässerschau Zaber




Mangeltyp: Multiple Mängel	Sonstiger Mangel:	Zustand: k.A.	Gegenstand Gewässerschau: Nein
Entfernung zum Gewässer: GRS und HQ ₁₀₀	Verursacher:	Weiterer Handlungsbedarf durch:	
Ist-Zustand: Hütte, Schlauch, Steine und Müll im Überschwemmungsgebiet, Leiter, Gitter und Stangen in der Böschung.			
Maßnahmenbeschreibung: Lose Gegenstände entfernen, Hütte mit Landratsamt besprechen.			
Betroffene Flurstücke: 08086500107129000000			Genehmigung vorhanden?
Bemerkung: Innen- oder Außenbereich? Die Mängel 1.43 – 1.55 liegen im Bereich des B-Planes „Kleingarten Brühl“ und können über den Siedler- und Kleingärtnerverein abgewickelt werden. Diese Mängel waren nicht Teil der Gewässerschau.			

Datum Vorbegehung: 06.02.2020 Gewässerschau: 30.03.2022	Zaber		1.54
Bearbeiter: Lone Kundy	Gemeinde: Lauffen am Neckar	Gemarkung: Lauffen	
Lage:	Lage am Gewässer: rechts	Priorität: mittel	
Gewässerschau Zaber			
			
Mangeltyp: Multiple Mängel	Sonstiger Mangel:	Zustand: k.A.	Gegenstand Gewässerschau: Nein
Entfernung zum Gewässer: GRS und HQ ₁₀₀	Verursacher:	Weiterer Handlungsbedarf durch:	
Ist-Zustand: Müll und verfallene Hütte, Holzstapel im Überschwemmungsgebiet.			
Maßnahmenbeschreibung: Aus Gewässerrandstreifen entfernen.			
Betroffene Flurstücke: 08086500107137000000		Genehmigung vorhanden?	
Bemerkung: Innen- oder Außenbereich? Die Mängel 1.43 – 1.55 liegen im Bereich des B-Planes „Kleingarten Brühl“ und können über den Siedler- und Kleingärtnerverein abgewickelt werden. Diese Mängel waren nicht Teil der Gewässerschau.			



Datum Vorbegehung: 06.02.2020 Gewässerschau: 30.03.2022	Zaber		1.55
Bearbeiter: Lone Kundy	Gemeinde: Lauffen am Neckar	Gemarkung: Lauffen	
Lage:	Lage am Gewässer: links	Priorität: mittel	
Gewässerschau Zaber			
			
Mangeltyp: Multiple Mängel	Sonstiger Mangel:	Zustand: k.A.	Gegenstand Gewässerschau: Nein
Entfernung zum Gewässer: GRS und HQ ₁₀₀	Verursacher:	Weiterer Handlungsbedarf durch:	
Ist-Zustand: Einleitung, Zaun bis in die Böschung und Holzlager im Überschwemmungsgebiet.			
Maßnahmenbeschreibung: Mit Landratsamt besprechen.			
Betroffene Flurstücke: 08086500106518000200		Genehmigung vorhanden?	
Bemerkung: Innen- oder Außenbereich? Die Mängel 1.43 – 1.55 liegen im Bereich des B-Planes „Kleingarten Brühl“ und können über den Siedler- und Kleingärtnerverein abgewickelt werden. Diese Mängel waren nicht Teil der Gewässerschau.			

Datum Vorbegehung: 06.02.2020 Gewässerschau: 30.03.2022	Zaber		1.56
Bearbeiter: Lone Kundy	Gemeinde: Lauffen am Neckar	Gemarkung: Lauffen	
Lage: Außenbereich	Lage am Gewässer: rechts	Priorität: mittel	
Gewässerschau Zaber			
			
Mangeltyp: Acker im GRS	Sonstiger Mangel:	Zustand: k.A.	Gegenstand Gewässerschau: Ja
Entfernung zum Gewässer: GRS und HQ ₁₀₀	Verursacher:	Weiterer Handlungsbedarf durch: LRA	
Ist-Zustand: Acker in 5 m Streifen.			
Maßnahmenbeschreibung: Anschreiben durch das LRA (Landwirtschaft).			
Betroffene Flurstücke: 08086500107023000000			Genehmigung vorhanden?
Bemerkung:			

Datum Vorbegehung: 06.02.2020 Gewässerschau: 30.03.2022	Zaber		1.57
Bearbeiter: Lone Kundy	Gemeinde: Lauffen am Neckar	Gemarkung: Lauffen	
Lage: Außenbereich	Lage am Gewässer: rechts	Priorität: mittel	
Gewässerschau Zaber			
			
Mangeltyp: Acker im GRS	Sonstiger Mangel:	Zustand: k.A.	Gegenstand Gewässerschau: Ja
Entfernung zum Gewässer: GRS und HQ ₁₀₀	Verursacher:	Weiterer Handlungsbedarf durch: LRA	
Ist-Zustand: Acker in 5 m Streifen.			
Maßnahmenbeschreibung: Anschreiben durch das LRA (Landwirtschaft).			
Betroffene Flurstücke: 08086500107015000000, 08086500107004000000			Genehmigung vorhanden?
Bemerkung:			

Datum Vorbegehung: 06.02.2020 Gewässerschau: 30.03.2022	Zaber		1.58
Bearbeiter: Lone Kundy	Gemeinde: Lauffen am Neckar	Gemarkung: Lauffen	
Lage: Außenbereich	Lage am Gewässer: rechts	Priorität: mittel	
Gewässerschau Zaber			
			
Mangeltyp: Acker im GRS	Sonstiger Mangel:	Zustand: k.A.	Gegenstand Gewässerschau: Ja
Entfernung zum Gewässer: GRS und HQ ₁₀₀	Verursacher:	Weiterer Handlungsbedarf durch: LRA	
Ist-Zustand: Acker in 5 m Streifen.			
Maßnahmenbeschreibung: Anschreiben durch das LRA (Landwirtschaft).			
Betroffene Flurstücke: 08086500106970000000			Genehmigung vorhanden?
Bemerkung:			

Datum Vorbegehung: Gewässerschau: 30.03.2022		01_2022	
Bearbeiter: Lone Kundy	Gemeinde: Lauffen am Neckar	Gemarkung: Lauffen	
Lage: Außenbereich	Lage am Gewässer: links	Priorität: mittel	
Gewässerschau Zaber			
			
Mangeltyp: Multiple Mängel	Sonstiger Mangel:	Zustand: k.A.	Gegenstand Gewässerschau: Ja
Entfernung zum Gewässer: GRS und HQ ₁₀₀	Verursacher:	Weiterer Handlungsbedarf durch: Stadt, LRA	
Ist-Zustand: Treppe aus Steinplatten zum Gewässer. Schlauch für Wasserentnahme.			
Maßnahmenbeschreibung: Die Treppe kann belassen werden. Hinweis, dass die Wasserentnahme durch eine Pumpe ohne Genehmigung nicht erlaubt ist.			
Betroffene Flurstücke: 08086500106533000000		Genehmigung vorhanden?	
Bemerkung: Ein Weg läuft entlang des Gewässers im Gewässerrandstreifen.			


Datum Vorbegehung: Gewässerschau: 30.03.2022		02_2022	
Bearbeiter: Lone Kundy	Gemeinde: Lauffen am Neckar	Gemarkung: Lauffen	
Lage: Außenbereich	Lage am Gewässer: rechts	Priorität: mittel	
Gewässerschau Zaber			
			
Mangeltyp: Ablagerung	Sonstiger Mangel:	Zustand: k.A.	Gegenstand Gewässerschau: Ja
Entfernung zum Gewässer: GRS und HQ ₁₀₀	Verursacher:	Weiterer Handlungsbedarf durch: Stadt	
Ist-Zustand: Grünschnitt Ablagerungen im Gewässerrandstreifen.			
Maßnahmenbeschreibung: Ablagerungen aus dem Gewässerrandstreifen entfernen und unterlassen.			
Betroffene Flurstücke: 08086500107089000000		Genehmigung vorhanden?	
Bemerkung:			

Datum Vorbegehung: Gewässerschau: 30.03.2022		03_2022	
Bearbeiter: Lone Kundy	Gemeinde: Lauffen am Neckar	Gemarkung: Lauffen	
Lage: Außenbereich	Lage am Gewässer: im Gewässer	Priorität: mittel	
Gewässerschau Zaber			
			
Mangeltyp: Ablagerung	Sonstiger Mangel:	Zustand: k.A.	Gegenstand Gewässerschau: Ja
Entfernung zum Gewässer: im Gewässer	Verursacher:	Weiterer Handlungsbedarf durch: Bauhof	
Ist-Zustand: Mehrere Autoreifen in der Zaber.			
Maßnahmenbeschreibung: Autoreifen, wenn möglich, entfernen.			
Betroffene Flurstücke: 08086500106953000301			Genehmigung vorhanden?
Bemerkung:			

Datum Vorbegehung: Gewässerschau: 30.03.2022		04_2022	
Bearbeiter: Lone Kundy	Gemeinde: Lauffen am Neckar	Gemarkung: Lauffen	
Lage: Außenbereich	Lage am Gewässer: links	Priorität: mittel	
Gewässerschau Zaber			
			
Mangeltyp: Multiple Mängel	Sonstiger Mangel:	Zustand: k.A.	Gegenstand Gewässerschau: Ja
Entfernung zum Gewässer: GRS und HQ ₁₀₀	Verursacher:	Weiterer Handlungsbedarf durch: Stadt, LRA	
Ist-Zustand: Zaun und Hochsitz im Gewässerrandstreifen, Rohr mit dazugehöriger Steckdose für Wasserentnahme.			
Maßnahmenbeschreibung: Hochsitz aus dem Gewässerrandstreifen entfernen. Prüfen, ob der Zaun genehmigt ist. Prüfen, ob die Wasserentnahme genehmigt ist. Hinweis, dass die Wasserentnahme durch eine Pumpe ohne Genehmigung nicht erlaubt ist.			
Betroffene Flurstücke: 08086500106546000000		Genehmigung vorhanden?	
Bemerkung: Ein Weg läuft entlang des Gewässers im Gewässerrandstreifen.			

Datum Vorbegehung: Gewässerschau: 30.03.2022		05_2022	
Bearbeiter: Lone Kundy	Gemeinde: Lauffen am Neckar	Gemarkung: Lauffen	
Lage: Außenbereich	Lage am Gewässer: links	Priorität: mittel	
Gewässerschau Zaber			
			
Mangeltyp: Ablagerung	Sonstiger Mangel:	Zustand: k.A.	Gegenstand Gewässerschau: Ja
Entfernung zum Gewässer: GRS und HQ ₁₀₀	Verursacher:	Weiterer Handlungsbedarf durch: Bauhof	
Ist-Zustand: Ablagerungen von Geschwemmsel und Holz aus dem Gewässer im Gewässerrandstreifen. Etwas oberstrom befindet sich eine zweite Ablagerung.			
Maßnahmenbeschreibung: Ablagerungen entfernen (Bauhof) und einen Rechen einsetzen.			
Betroffene Flurstücke: 08086500106953000301, auf Höhe von 08086500106552000000			Genehmigung vorhanden?
Bemerkung: Ein Weg läuft entlang des Gewässers im Gewässerrandstreifen.			

Datum Vorbegehung: Gewässerschau: 30.03.2022		06_2022	
Bearbeiter: Lone Kundy	Gemeinde: Lauffen am Neckar	Gemarkung: Lauffen	
Lage: Außenbereich	Lage am Gewässer: im Gewässer	Priorität: mittel	
Gewässerschau Zaber			
			
Mangeltyp: Durchgängigkeit	Sonstiger Mangel:	Zustand: k.A.	Gegenstand Gewässerschau: Ja
Entfernung zum Gewässer: im Gewässer	Verursacher:	Weiterer Handlungsbedarf durch: Stadt	
Ist-Zustand: Bei Niedrigwasser im Sommer ist die Durchgängigkeit nicht gewährleistet.			
Maßnahmenbeschreibung: In Abstimmung mit dem Landratsamt den Bereich der Renaturierung wieder so herstellen, wie die Maßnahme genehmigt wurde. Oberstrom die Schwelle dichtmachen, sodass die Hochwassermulde wieder hergestellt wird. Durchgängigkeit wiederherstellen.			
Betroffene Flurstücke: 08086500106953000301		Genehmigung vorhanden?	
Bemerkung: Ein Weg läuft entlang des Gewässers im Gewässerrandstreifen.			

Datum Vorbegehung: Gewässerschau: 30.03.2022		08_2022	
Bearbeiter: Lone Kundy	Gemeinde: Lauffen am Neckar	Gemarkung: Lauffen	
Lage: Außenbereich	Lage am Gewässer: links	Priorität: mittel	
Gewässerschau Zaber			
			
Mangeltyp: Gewässerentnahme	Sonstiger Mangel:	Zustand: k.A.	Gegenstand Gewässerschau: Ja
Entfernung zum Gewässer: GRS und HQ ₁₀₀	Verursacher:	Weiterer Handlungsbedarf durch: Stadt, LRA	
Ist-Zustand: Schlauch für Wasserentnahme.			
Maßnahmenbeschreibung: Hinweis, dass die Wasserentnahme durch eine Pumpe ohne Genehmigung nicht erlaubt ist.			
Betroffene Flurstücke: 08086500106580000000			Genehmigung vorhanden?
Bemerkung: Ein Weg läuft entlang des Gewässers im Gewässerrandstreifen.			

Datum Vorbegehung: Gewässerschau: 30.03.2022		09_2022	
Bearbeiter: Lone Kundy	Gemeinde: Lauffen am Neckar	Gemarkung: Lauffen	
Lage: Außenbereich	Lage am Gewässer: links	Priorität: mittel	
Gewässerschau Zaber			
			
Mangeltyp: Multiple Mängel	Sonstiger Mangel:	Zustand: k.A.	Gegenstand Gewässerschau: Ja
Entfernung zum Gewässer: GRS und HQ ₁₀₀	Verursacher:	Weiterer Handlungsbedarf durch: Stadt, LRA	
Ist-Zustand: Schlauch für Wasserentnahme, Asche auf der Böschungsoberkante.			
Maßnahmenbeschreibung: Hinweis, dass die Wasserentnahme durch eine Pumpe ohne Genehmigung nicht erlaubt ist. Ablagerung entfernen und unterlassen.			
Betroffene Flurstücke: 08086500106587000000			Genehmigung vorhanden?
Bemerkung: Ein Weg läuft entlang des Gewässers im Gewässerrandstreifen.			

Datum Vorbegehung: Gewässerschau: 30.03.2022		10_2022	
Bearbeiter: Lone Kundy	Gemeinde: Lauffen am Neckar	Gemarkung: Lauffen	
Lage: Außenbereich	Lage am Gewässer: links	Priorität: mittel	
Gewässerschau Zaber			
			
Mangeltyp: Ablagerung	Sonstiger Mangel:	Zustand: k.A.	Gegenstand Gewässerschau: Ja
Entfernung zum Gewässer: GRS und HQ ₁₀₀	Verursacher:	Weiterer Handlungsbedarf durch: Stadt	
Ist-Zustand: Ablagerung von Laub im Gewässerrandstreifen.			
Maßnahmenbeschreibung: Ablagerung entfernen und unterlassen.			
Betroffene Flurstücke: 08086500106590000000			Genehmigung vorhanden?
Bemerkung: Ein Weg läuft entlang des Gewässers im Gewässerrandstreifen.			

Datum Vorbegehung: Gewässerschau: 30.03.2022		11_2022	
Bearbeiter: Lone Kundy	Gemeinde: Lauffen am Neckar	Gemarkung: Lauffen	
Lage: Außenbereich	Lage am Gewässer: links	Priorität: mittel	
Gewässerschau Zaber			
			
Mangeltyp: Gewässerentnahme	Sonstiger Mangel:	Zustand: k.A.	Gegenstand Gewässerschau: Ja
Entfernung zum Gewässer: GRS und HQ ₁₀₀	Verursacher:	Weiterer Handlungsbedarf durch: LRA	
Ist-Zustand: Eine Wasserentnahmestelle befindet sich linksseitig am Ufer.			
Maßnahmenbeschreibung: Genehmigung prüfen			
Betroffene Flurstücke: 08086500106592000000			Genehmigung vorhanden?
Bemerkung: Ein Weg läuft entlang des Gewässers im Gewässerrandstreifen.			

Datum Vorbegehung: Gewässerschau: 30.03.2022		12_2022	
Bearbeiter: Lone Kundy	Gemeinde: Lauffen am Neckar	Gemarkung: Lauffen	
Lage: Außenbereich	Lage am Gewässer: rechts	Priorität: mittel	
Gewässerschau Zaber			
			
Mangeltyp: Ablagerung	Sonstiger Mangel:	Zustand: k.A.	Gegenstand Gewässerschau: Ja
Entfernung zum Gewässer: GRS und HQ ₁₀₀	Verursacher:	Weiterer Handlungsbedarf durch: Stadt	
Ist-Zustand: Ablagerung von Grünschnitt im Gewässerrandstreifen.			
Maßnahmenbeschreibung: Ablagerung entfernen und unterlassen.			
Betroffene Flurstücke: 08086500107035000000			Genehmigung vorhanden?
Bemerkung:			

Datum Vorbegehung: Gewässerschau: 30.03.2022		13_2022	
Bearbeiter: Lone Kundy	Gemeinde: Lauffen am Neckar	Gemarkung: Lauffen	
Lage: Außenbereich	Lage am Gewässer: rechts	Priorität: mittel	
Gewässerschau Zaber			
			
Mangeltyp: Ablagerung	Sonstiger Mangel:	Zustand: k.A.	Gegenstand Gewässerschau: Ja
Entfernung zum Gewässer: GRS und HQ ₁₀₀	Verursacher:	Weiterer Handlungsbedarf durch: Stadt	
Ist-Zustand: Ablagerung von Grünschnitt im Gewässerrandstreifen.			
Maßnahmenbeschreibung: Ablagerung entfernen und unterlassen.			
Betroffene Flurstücke: 08086500107031000000			Genehmigung vorhanden?
Bemerkung:			

Datum Vorbegehung: Gewässerschau: 30.03.2022		14_2022	
Bearbeiter: Lone Kundy	Gemeinde: Lauffen am Neckar	Gemarkung: Lauffen	
Lage: Außenbereich	Lage am Gewässer: links	Priorität: mittel	
Gewässerschau Zaber			
Mangeltyp: Standortfremde Vegetation	Sonstiger Mangel:	Zustand: k.A.	Gegenstand Gewässerschau: Ja
Entfernung zum Gewässer: GRS und HQ ₁₀₀	Verursacher:	Weiterer Handlungsbedarf durch: Stadt	
Ist-Zustand: Robinien im Gewässerrandstreifen auf Höhe des Pumpwerks.			
Maßnahmenbeschreibung: Aufgrund des hohen Aufwands ist die Entfernung der Robinien vermutlich nicht sinnvoll. Stockausschläge, die nach Fällen der Bäume entstehen, bilden häufig noch dichtere Bestände. Ein Entfernen der Robinien ist mit mehrjähriger Nacharbeit verbunden. Ggf. Abstimmung mit unterer Naturschutzbehörde.			
Betroffene Flurstücke: 08086500106626000000		Genehmigung vorhanden?	
Bemerkung:			

Datum Vorbegehung: Gewässerschau: 30.03.2022		15_2022	
Bearbeiter: Lone Kundy	Gemeinde: Lauffen am Neckar	Gemarkung: Lauffen	
Lage: Außenbereich	Lage am Gewässer: rechts	Priorität: mittel	
Gewässerschau Zaber			
			
Mangeltyp: Ablagerung	Sonstiger Mangel:	Zustand: k.A.	Gegenstand Gewässerschau: Ja
Entfernung zum Gewässer: GRS und HQ ₁₀₀	Verursacher:	Weiterer Handlungsbedarf durch: Stadt	
Ist-Zustand: Ablagerung von Grünschnitt im Gewässerrandstreifen.			
Maßnahmenbeschreibung: Ablagerung entfernen und unterlassen.			
Betroffene Flurstücke: 08086500106999000000		Genehmigung vorhanden?	
Bemerkung:			

Datum Vorbegehung: Gewässerschau: 30.03.2022		16_2022	
Bearbeiter: Lone Kundy	Gemeinde: Lauffen am Neckar	Gemarkung: Lauffen	
Lage: Außenbereich	Lage am Gewässer: rechts	Priorität: mittel	
Gewässerschau Zaber			
			
Mangeltyp: Multiple Mängel	Sonstiger Mangel:	Zustand: k.A.	Gegenstand Gewässerschau: Ja
Entfernung zum Gewässer: GRS und HQ ₁₀₀	Verursacher:	Weiterer Handlungsbedarf durch: Stadt, LRA	
Ist-Zustand: Rohr für Wasserentnahme, Treppe zum Gewässer.			
Maßnahmenbeschreibung: Hinweis, dass die Wasserentnahme durch eine Pumpe ohne Genehmigung nicht erlaubt ist. Die Treppe kann belassen werden.			
Betroffene Flurstücke: 08086500106781000000		Genehmigung vorhanden?	
Bemerkung:			

Datum Vorbegehung: Gewässerschau: 30.03.2022		17_2022	
Bearbeiter: Lone Kundy	Gemeinde: Lauffen am Neckar	Gemarkung: Lauffen	
Lage: Außenbereich	Lage am Gewässer: links	Priorität: mittel	
Gewässerschau Zaber			
			
Mangeltyp:	Sonstiger Mangel: Verbuschung	Zustand: k.A.	Gegenstand Gewässerschau: Ja
Entfernung zum Gewässer: GRS und HQ ₁₀₀	Verursacher:	Weiterer Handlungsbedarf durch: Bauhof	
Ist-Zustand: Verbuschung durch Brombeeren.			
Maßnahmenbeschreibung: Brombeeren zurückschneiden.			
Betroffene Flurstücke: 08086500106953000301, 08086500106672000000		Genehmigung vorhanden?	
Bemerkung:			

Datum Vorbegehung: Gewässerschau: 30.03.2022		18_2022	
Bearbeiter: Lone Kundy	Gemeinde: Lauffen am Neckar	Gemarkung: Lauffen	
Lage: Außenbereich	Lage am Gewässer: links	Priorität: mittel	
Gewässerschau Zaber			
			
Mangeltyp: Gewässerentnahme	Sonstiger Mangel:	Zustand: k.A.	Gegenstand Gewässerschau: Ja
Entfernung zum Gewässer: GRS und HQ ₁₀₀	Verursacher:	Weiterer Handlungsbedarf durch: Stadt, LRA	
Ist-Zustand: Rohr für Wasserentnahme.			
Maßnahmenbeschreibung: Hinweis, dass die Wasserentnahme durch eine Pumpe ohne Genehmigung nicht erlaubt ist.			
Betroffene Flurstücke: 08086500106677000100		Genehmigung vorhanden?	
Bemerkung:			

Datum Vorbegehung: Gewässerschau: 30.03.2022		19_2022	
Bearbeiter: Lone Kundy	Gemeinde: Lauffen am Neckar	Gemarkung: Lauffen	
Lage: Außenbereich	Lage am Gewässer: links	Priorität: mittel	
Gewässerschau Zaber			
			
Mangeltyp:	Sonstiger Mangel: Müll	Zustand: k.A.	Gegenstand Gewässerschau: Ja
Entfernung zum Gewässer: GRS und HQ ₁₀₀	Verursacher:	Weiterer Handlungsbedarf durch: Bauhof	
Ist-Zustand: Reifen im Gewässerrandstreifen.			
Maßnahmenbeschreibung: Reifen vom Bauhof entfernen lassen.			
Betroffene Flurstücke: 08087900006942000000		Genehmigung vorhanden?	
Bemerkung:			