







Legende

Überflutungstiefe

-  5 - 10 cm
-  10 - 50 cm
-  50 - 100 cm
-  > 100 cm

Sonstiges

-  HWGK-Gewässer offen
-  Sonstige Gewässer
-  Bahnstrecke
-  Gemeindegrenze
-  Gebäude
-  Flurstücke

Plangrundlagen:

- Geobasisdaten © Landesamt für Geoinformation und Landentwicklung Baden-Württemberg, www.lgl.bw.de, Az.: 2851/91-119, erhalten am 25.10.2021
- Daten aus dem Räumlichen Informations- und Planungssystem (RIPS) der Landesanstalt für Umwelt, Messungen und Naturschutz Baden-Württemberg, Link: <http://www.lubw.baden-wuerttemberg.de>, erhalten am 25.10.2021
- Daten aus dem Umweltinformationssystem (UIS) der LUBW Landesanstalt für Umwelt Baden-Württemberg, erhalten am 25.10.2021
- Digitales Orthofoto der Stadt Lauffen, erhalten am 20.10.2021



Stadt Lauffen am Neckar



Ingenieurbüro Winkler und Partner GmbH

Dipl.-Ing. Erhard Winkler - Dr.-Ing. Nina Winkler - Dipl.-Ing. Rüdiger Koch - Dr.-Ing. Wolfgang Rauscher
Schloßstr. 59 A - 70176 Stuttgart - Tel. 0711/66987-0 - Fax - /66987-20

Name	
Bearbeitet	K. Gärtner
Geprüft	A. Binder
Höhensystem	
DHHN2016 (alle Höhen in mÜNN)	
Koordinatensystem	
ETRS 89 UTM Zone 32N	
Maßstab	
1 : 2 500	
Projektnummer	Plannummer
21087	3.9 AUS
Stand	
18.08.2022	

**Kommunales
Starkregenrisikomanagement
Lauffen am Neckar**

**Detailkarte maximale Überflutungstiefe
Riedergraben**

Außergewöhnliches Abflussereignis (verschlämmt)