

















Neuordnungskonzept / städtebauliche Ziele

- Abgrenzung**
 Abgrenzung der Vorbereitenden Untersuchungen im Bereich "Lauffen IV" ca. 7,1 ha
- Gebäude**
 Gebäude Bestand
 Gebäude Planung
- Erschließung / Freiflächen**
 Gehweg / Fußweg
 Erschließungsbereich
 Parkplatz / Parkierungsbereich
 Neugestaltung Erschließungsbereich, Gehweg / Fußweg, Parkierung
 Neuerschließung
 öffentlicher Grünbereich
 Bäume
 privater Grünbereich
 Aufwertung der Grünstrukturen in den Quartieren
 Hofbereich
- Nachrichtliche Übernahme**
 Kulturdenkmal gem. §§ 2/ 12/ 28 DSchG
 Erhaltenswerte Gebäude
 Abgrenzung der Gesamtanlage gem. § 19 DSchG
 Überschwemmungsgebiet/ HQ 100

Stadt Lauffen am Neckar

Entwicklungskonzept -
Vorbereitende Untersuchungen
im Bereich
"Lauffen IV"

