

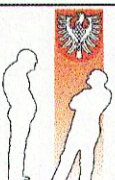






Anschluß Plan 10



Kreis	Gemeinde	Gemarkung	Flur
1 Heilbronn	Lauffen am Neckar	0865 Lauffen	1
2 Ludwigsburg	Kirchheim am Neckar	0970 Kirchheim	



LfU-Nr. 23	Wasserschutzgebiet „Lauffener Schlinge“	Anlage 5.11
Landratsamt Heilbronn Umweltschutzamt		
Maßstab 1 : 2500		Flurkarte NO 5307
Legende		Anlage 5.11 der Verordnung vom ... zum Schutz des Grundwassers im Einzugsgebiet der Grundwassererfassung „Lauffener Schlinge“ der Stadt Brackenheim auf Gemarkung Lauffen, Flur 1 Dorf der Stadt Lauffen am Neckar.
	Zone I Fassungsereich	
	Zone II Engere Schutzzone	
	Zone IIIA Weitere Schutzzone	
	Zone IIIB Weitere Schutzzone	
Planfertiger Ingenieurbüro für Vermessung und Planung HERMANN KOCH Öffentlich bestellter Vermessungsingenieur		Heilbronn, den - 1. Dez. 2003
Neckargartacher Straße 94 74080 Heilbronn-Böckingen Tel. 07131 / 58 23 00 Fax 07131 / 58 23 0-26 info@vermessung-koch.de		geZ. Czernuska Landrat