



Stadt Lauffen a.N.
Gewässerschau Zaber 2018
10.12.2018
Protokoll



Datum: 10.12.2018

PLZ / Ort: 74348 Lauffen am Neckar

Anzahl Seiten: 5

Gemarkung: Lauffen a.N.

Gewässer: Zaber




Abschnitt: ab Markungsgrenze Brackenheim bis Brücke L1103




Teilnehmer: Frau Kümmerlen/Herr Riedel/Frau Morhaus, Landratsamt Heilbronn
Herr Sitter, Fischereiverein/BUND
Herr Dörfler, Fischereiverein Lauffen a.N.
Herr Hutmacher, Polizeipräsidium Heilbronn, Gewerbe u. Umwelt
Herr Zeller, Maßnahmenplaner GEP
Herr Hellgardt, BUND
Herr Modjesch, Gewässerbeauftragter Stadt Lauffen a.N.
Herr Kammerer
Herr Tiedemann, Leiter der Stadtgärtnerei Stadt Lauffen a.N.
Herr Richter, Bauhofleiter Stadt Lauffen a.N.
Herr Oberländer, Baurechtsamt Stadt Lauffen a.N.
Herr Volz, Leiter des Bürgerbüros Stadt Lauffen a.N.
Herr Bleibdrey, Stadtbauamt Stadt Brackenheim
Frau Schucker Stadtbauamt Stadt Brackenheim
Herr Hönnige, Bauhofleiter Stadt Brackenheim
Herrn Muth, Förster Forstrevier Beilstein
Frau Oehler, Auszubildende (Protokollführerin)




Startpunkt der Schau: ehemalige Kläranlage Meimsheim


Ende der Schau: Brücke L1103

Zeit: 9:00 – 11:00 Uhr

Nr	Feststellung	Erforderliche Maßnahme(n)	Anlage
1	Herr Zeller berichtet, dass im Bereich des ehemaligen Pumpwerkes der Stadt Brackenheim der Baum, der als Fischunterstand gebraucht wurde, zu marode geworden ist	<p><i>Ein neuer Baumstamm muss als Fischunterstand angebracht werden</i></p> <p><i>-> wird von der Stadt Brackenheim erledigt</i></p>	
2	Im Bereich des ehemaligen Pumpwerks befindet sich eine bepflanzte landwirtschaftliche Nutzfläche. Bei Bepflanzung in Gewässernähe, darf der Gewässerrandstreifen innerhalb 5 m nicht bewirtschaftet werden. Diese 5 m sind allerdings nicht eingehalten.	<p><i>-> Eigentümer herausfinden und an LRA HN – untere Wasserbehörde - übermitteln</i></p> <p><i>Der Acker muss Gewässerrandstreifen einhalten. Dieser ist einzusäen.</i></p> <p><i>Zur Info:</i></p> <p><i>Wenn eine Kommune solche am Gewässer liegende landwirtschaftliche Nutzfläche aufkauft und mit bestimmter Bepflanzung einsät kann Sie Öko-Punkte erhalten.</i></p>	
3	Ein Hochstand wurde erneuert und der Alte einfach liegengelassen	<p><i>-> Der zuständige Jagdpächter muss informiert werden damit der Hochstand entfernt wird.</i></p>	
4	In der Nähe der ehemaligen Kläranlage wurde ein umgefallener Baum bemerkt.	<p><i>Der Baum wird vom Bauhof entfernt.</i></p>	

5	<p>Ein Wasserentnahmeschlauch wurde in Fließrichtung rechts an der Zaber entdeckt.</p>	<p><i>Es muss geprüft werden, ob die Wasserentnahme genehmigt ist. Stadt Lauffen übermittelt zugehörige Flurstücknummer und Name des Eigentümers an LRA HN – untere Wasserbehörde</i></p>	
6	<p>Ein Wasserentnahmeschlauch wurde in Fließrichtung links an der Zaber entdeckt.</p>	<p><i>Es muss geprüft werden, ob die Wasserentnahme genehmigt ist. Stadt Lauffen übermittelt zugehörige Flurstücknummer und Name des Eigentümers an LRA HN – untere Wasserbehörde</i></p>	
7	<p>Abfallablagerung im Gewässerrandstreifen sowie den Gärten entlang der Zaber, (Heulager sowie Unrat)</p>	<p><i>Jeweilige Eigentümer der Grundstücke ermitteln und entsprechend anmahnen.</i></p>	

8	<p>Neben dem Johannisbeerfeld war in einem der Gärten mit Pferden eine mögliche Wasserentnahme zu entdecken (Schläuche).</p>	<p><i>Es muss geprüft werden, ob die Wasserentnahme genehmigt ist. Stadt Lauffen übermittelt zugehörige Flurstücknummer und Name des Eigentümers an LRA HN – untere Wasserbehörde</i></p>	
9	<p>Hochwasserdamm</p>	<p><i>Es soll die Standsicherheit des Hochwasserdamms geprüft werden.</i></p>	
10	<p>In der Nähe des Johannisbeerfeld ist eine Handpumpe in einem Garten zu sehen. Schließt auf eine mögliche Wasserentnahme aus der Zaber.</p>	<p><i>Es muss geprüft werden, ob die Wasserentnahme genehmigt ist. Stadt Lauffen übermittelt zugehörige Flurstücknummer und Name des Eigentümers an LRA HN – untere Wasserbehörde</i></p>	
11	<p>In Fließrichtung an der Zaber sind Gärten sehr nahe am Ufer</p>	<p><i>→es muss geprüft werden, ob der Gewässerrandstreifen eingehalten ist. Wenn nicht, dann erfolgt Meldung an LRA HN – untere Wasserbehörde</i></p>	

12	<p>Auf der gesamten Strecke waren immer wieder Müllablagerungen sowohl in den Gärten als auch im Gewässerrandstreifen zu finden. In Richtung Neckarbrücke auch Bauschutt, Unrat, ein Fahrrad und Flaschen.</p>	<p>→ <i>Ablagerungen müssen unmittelbar entfernt werden</i></p> <p><i>Stadt Lauffen a.N./Pächter</i></p>	
----	--	--	---

gez.

Oberländer