

Deutschlands größte Rotweinlandschaft

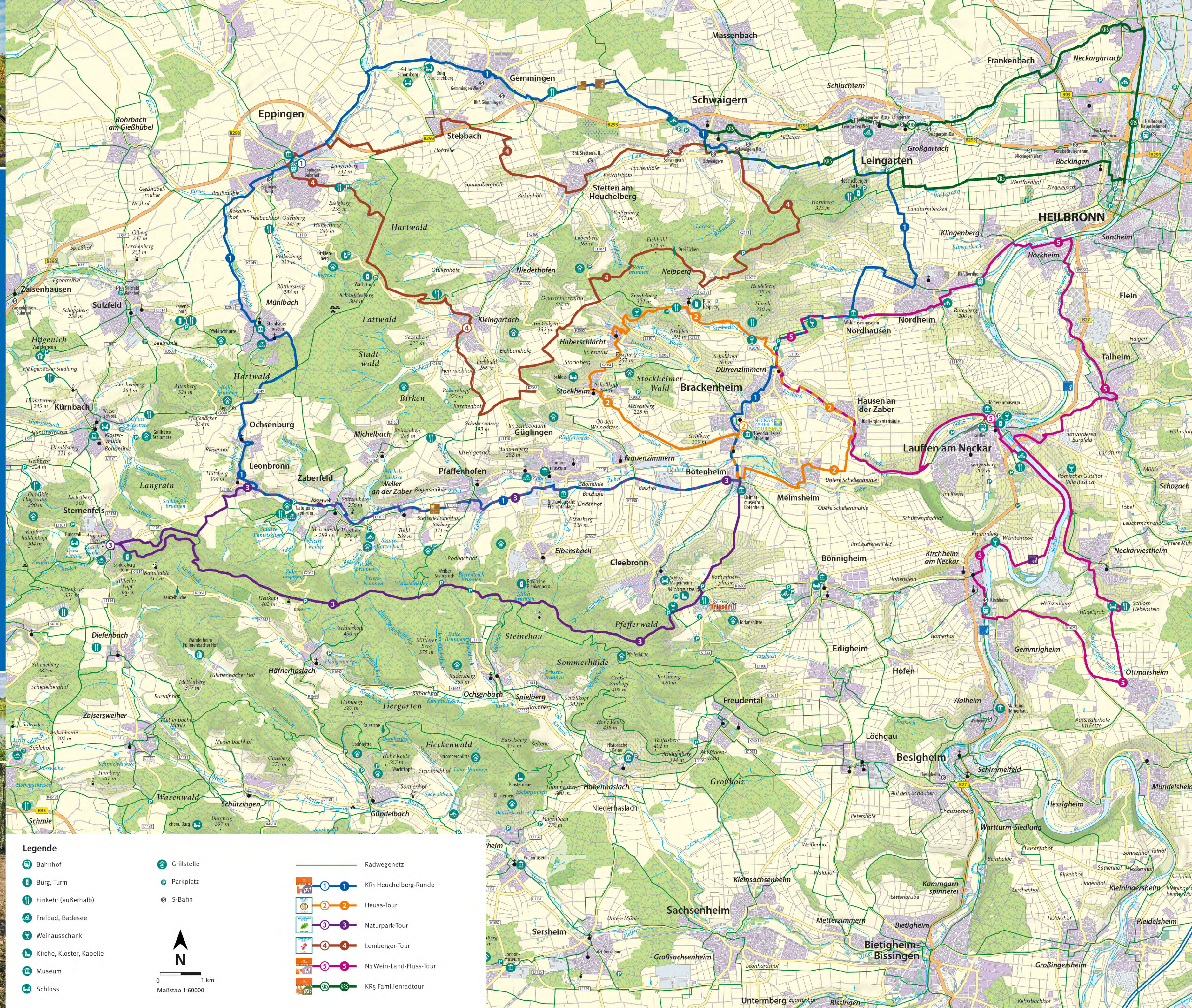
Neckar-Zaber-Tourismus e.V.
Heilbronner Straße 36,
74336 Brackenheim
Tel. 07135 933525
Info@neckar-zaber-tourismus.de
www.facebook.com/Neckar-Zaber-Tourismus

Wir sind Mitglied im Land der 1000 Hügel Kraichgau-Stromberg Heilbronner Land

Fahrrad-Spaß

11 traumhafte Touren durch die Neckar-Zaber-Region

DEUTSCHLANDS GRÖSSTE ROTWEINLANDSCHAFT



Legende

- Bahnhof
- Burg, Turm
- Einkehr (außerhalb)
- Freibad, Badesee
- Weinausschank
- Kirche, Kloster, Kapelle
- Museum
- Schloss
- Grillstelle
- Parkplatz
- S-Bahn
- Radwegnetz
- KR1 Heuchelberg-Runde
- Heuss-Tour
- Naturpark-Tour
- Lemberger-Tour
- N1 Wein-Land-Fluss-Tour
- KR5 Familienradtour

Maßstab 1:60000



1 KR1 Heuchelberg-Runde

STRECKE 59,1 km | HÖHENMETER 312 m | DAUER 4:09 h | SCHWIERIGKEIT leicht

START/ZIEL Bahnhof Eppingen

Entlang von Katzbach, Leinbach, Zaber und Himmelsbach wird die Tour stets vom nassen Element begleitet. So bleibt man immer „im Fluss“ und umrundet auf dieser abwechslungsreichen Radtour einmal den Heuchelberg.

2 Heuss-Tour

STRECKE 22,3 km | HÖHENMETER 132 m | DAUER 1:45 h | SCHWIERIGKEIT leicht

START/ZIEL Theodor Heuss Museum

Der erste Präsident der BRD war auch ein Weinkenner – Theodor Heuss, geboren in der Rotwein-Metropole Brackenheim. An ihn erinnert ein Museum und auf der Tour erfährt man vieles über Deutschlands größte Rotweingemeinde.

3 Naturpark-Tour

STRECKE 40,2 km | HÖHENMETER 350 m | DAUER 3:15 h | SCHWIERIGKEIT mittel

START/ZIEL Ortsmitte Sternenfels

Am schönen Stausee Ehmetsklänge hat der Naturpark Stromberg-Heuchelberg sein „Schaufenster“ eingerichtet. Das Naturparkzentrum informiert über die vielen kleinen Wunder, die draußen warten und lässt die Sinne weiten.

4 Lemberger-Tour

STRECKE 43,8 km | HÖHENMETER 393 m | DAUER 3:16 h | SCHWIERIGKEIT mittel

START/ZIEL Ortsmitte Kleingartach

Die Tour führt durch Wald, über Hügel und die größte Rotwein-Region Deutschlands. Der Lemberger ist hier der Star unter den Reborten und es bieten sich viele Möglichkeiten, regionaltypische Köstlichkeiten zu einem Viertel zu kosten.

5 N1 Wein-Land-Fluss-Tour

STRECKE 47,7 km | HÖHENMETER 261 m | DAUER 5:00 h | SCHWIERIGKEIT mittel

START/ZIEL Parkplatz Hagdol

Lernen Sie direkt am Neckar fahrend die flussnahen Weinberge und das rebenreiche Zabergräu kennen. Die Tour ist ideal für Familien, überwiegend „flach“ und in zwei Etappen aufteilbar.

Radelspaß im Zabergäu

11 Traumhafte Touren durch die Neckar-Zaber-Region

Naturnahe Laubwälder auf den Nordhängen und sonnenverwöhnte Weinlagen auf den Südhängen prägen unsere Landschaft. Ein harmonisches Zusammenspiel aus Kultur und Natur - nicht spektakulär und grandios, eher besinnlich und beschaulich. Weinlandschaft zum Losradeln!

Gäste finden im Zabergäu eine abwechslungsreiche Auswahl an Radtouren - von flachen Einsteigertouren bis hin zur sportlichen Runde über die Höhenzüge des Naturparks Stromberg-Heuchelberg. Ob auf topfebener Strecke durch das idyllische Neckartal oder sportlich ambitioniert über die Hügellandschaft - das Zabergäu lässt sich wunderbar mit dem Rad erkunden.

Zum besonderen Erlebnis werden die Touren durch Burgen und Schlösser, historische Altstädte, schöne Rastmöglichkeiten und attraktive Ausflugsziele. Die Neckar-Zaber-Region heißt Sie herzlich willkommen.



Neckar-Zaber-Tourismus e.V.
Heilbronner Straße 36
74336 Brackenheim
Tel. 07135 933525
info@neckar-zaber-tourismus.de

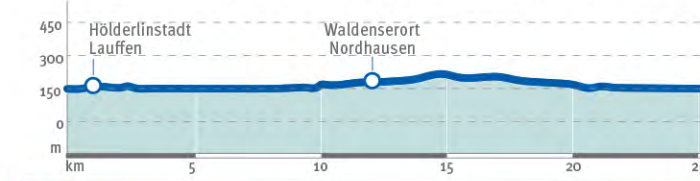
Alle Touren sind zur mobilen Navigation unter www.neckar-zaber-tourismus.de zu finden. Der QR-Code führt direkt zur Seite.

Fotos: Dieter Anzock, Jan Bürgermeister, Chris Knickerbocker, Thomas Rathay, Neckar-Zaber-Tourismus e.V.

April 2019, Auflage 25.000

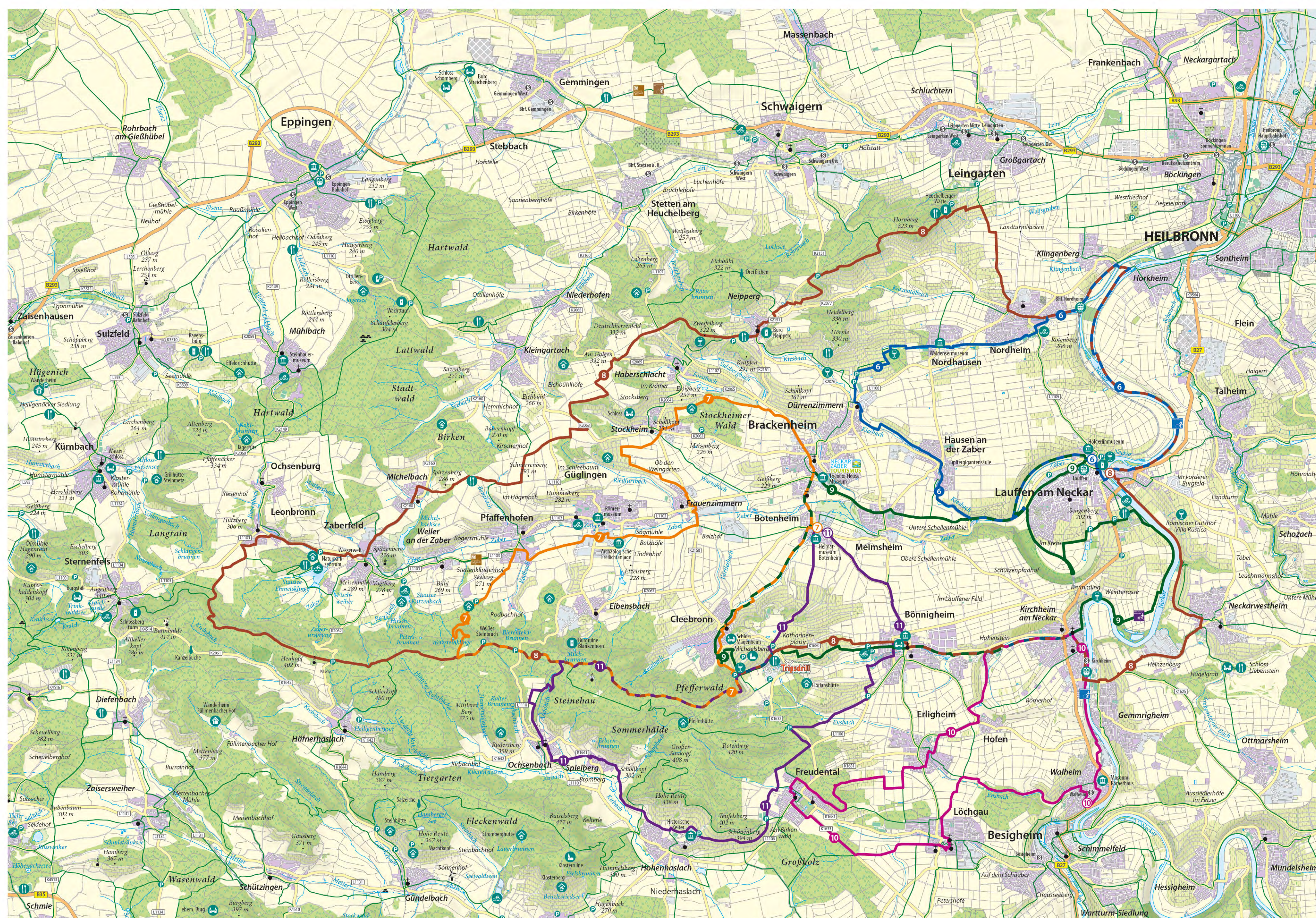
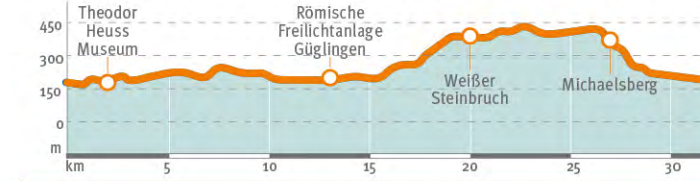
1 Z1 Beginner-Tour
STRECKE 25,4 km | HÖHENMETER 80 hm | DAUER 1:47 h | SCHWIERIGKEIT leicht

Eine ideale Familienrunde durch die malerischen Fluss- und Weinlandschaften an Neckar und Zaber. Radelspaß nach dem Motto „immer eben – immer was erleben“. Empfehlenswert ist ein Abstecher in die historische Altstadt von Lauffen.



2 Z2 Trimmer-Tour
STRECKE 31,9 km | HÖHENMETER 358 hm | DAUER 2:32 h | SCHWIERIGKEIT mittel

Die Tour für gemütliche Genießer und sportliche Stampler führt in das Herz der größten Rotweinlandschaft Deutschlands. Neben der sanften Weinberglandschaft erwartet den ambitionierten Radler ein kerniger Anstieg auf den Stromberg.



Legende

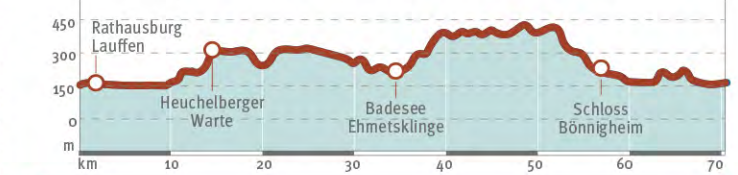
- Bahnhof
- Burg, Turm
- Einkehr (außerhalb)
- Freibad, Badesee
- Weinausschank
- Kirche, Kloster, Kapelle
- Museum
- Schloss
- Grillstelle
- Parkplatz
- S-Bahn
- Radwegenetz
- Z1 Beginner-Tour
- Z2 Trimmer-Tour
- Z3 Spinner-Tour
- Z4 Per Pedal zur Poesie
- Wein & Obst-Tour
- Stromberg-Tour

Maßstab 1:60000



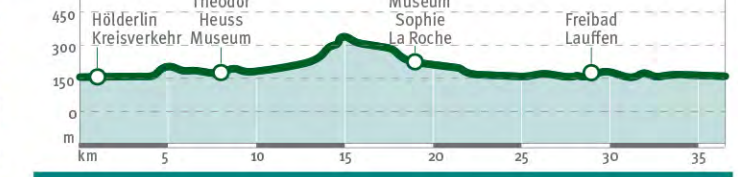
8 Z3 Spinner-Tour
STRECKE 71,1 km | HÖHENMETER 637 hm | DAUER 5:29 h | SCHWIERIGKEIT schwer

Die „Spinner-Tour“ durch den Naturpark Stromberg-Heuchelberg ist genau das Richtige für sportliche Naturliebhaber. Hier nimmt man jeden Hügel mit und kann gut spüren, warum die Region auch „Land der 1000 Hügel“ heißt.



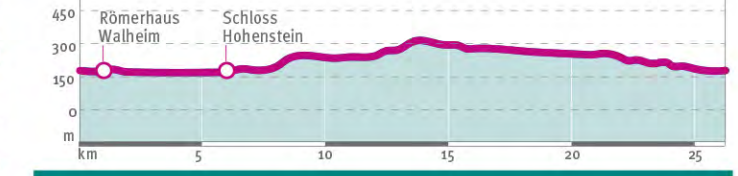
9 Z4 Per Pedal zur Poesie
STRECKE 36,3 km | HÖHENMETER 189 hm | DAUER 4:00 h | SCHWIERIGKEIT mittel

Dieser „Literarische Radweg“ führt durch eines der schönsten Weinbaugebiete der Neckar-Zaber-Region. Mit Blick auf terrasierte Steillagen, über Wein- und Getreidefelder, geht es entlang dem Neckar und vorbei an urigen Besenwirtschaften.



10 Wein & Obst-Tour
STRECKE 26,2 km | HÖHENMETER 155 hm | DAUER 1:53 h | SCHWIERIGKEIT leicht

Eine Tour für alle Sinne. Blühende Streuobstwiesen, fruchtbare Felder und der romantische Neckar sind Begleiter dieser entspannten Radtour. Start und Ziel ist Walheim am Neckar, wo schon die alten Römer Spuren hinterlassen haben.



11 Stromberg-Tour
STRECKE 29,9 km | HÖHENMETER 359 hm | DAUER 2:20 h | SCHWIERIGKEIT mittel

Auf dieser Tour für Weinfans und Familien dominiert das Holz. Der Stromberg ist ein „Wein-Wald“ und jeder fünfte Baum eine Eiche, aus der so manches feine Barrique-Fass wird. Die Holzachterbahn in Tripsdrill sorgt für den letzten Schliff.

